




**COMUNE DI GIARDINI NAXOS**  
 Provincia di Messina

Redazione cartografia occorrente per integrare il regolamento sulla disciplina degli impianti di trasmissione e di telefonia mobile e per le attività di monitoraggio dei livelli di esposizione umana ai campi elettromagnetici fra 0 HZ e 300 GHZ

TAVOLA 3 - Localizzazione dei Vincoli del centro abitato

-  Luoghi sensibili e di attenzione
-  Impianto emissione posto sul tetto di case private
-  Impianto emissione posto su pali ad altezza variabile e con spazio per cabina di controllo
-  CENTRO ABITATO  
Delibera di Giunta Comunale n° 121 del 24/03/1999
-  PARCO ARCHEOLOGICO
-  AREE DI POSSIBILE REALIZZAZIONE IMPIANTI

Scala 1:5.000

Committente: COMUNE DI GIARDINI NAXOS  
 IL TECNICO: Dott. Ing. Matteo VINCIGUERRA